



МБУ «ЦБС Верхнеуслонского муниципального района РТ»  
Русско-Макуловская библиотека-филиал №9

# «Хорошо бродить по свету»

**Электронная выставка-знакомство справочных изданий по географии для домашнего чтения и школьных занятий.**



2020 г.



# Уважаемые читатели!

**Предлагаем Вашему вниманию электронную выставку, в которую входят самые интересные справочники, энциклопедии и атласы, отвечающие требованиям самого любознательного читателя разного возраста. С этими изданиями можно смело путешествовать по родному краю и в дальние страны и континенты.**

**Лучше, конечно, путешествовать всей семьей!**

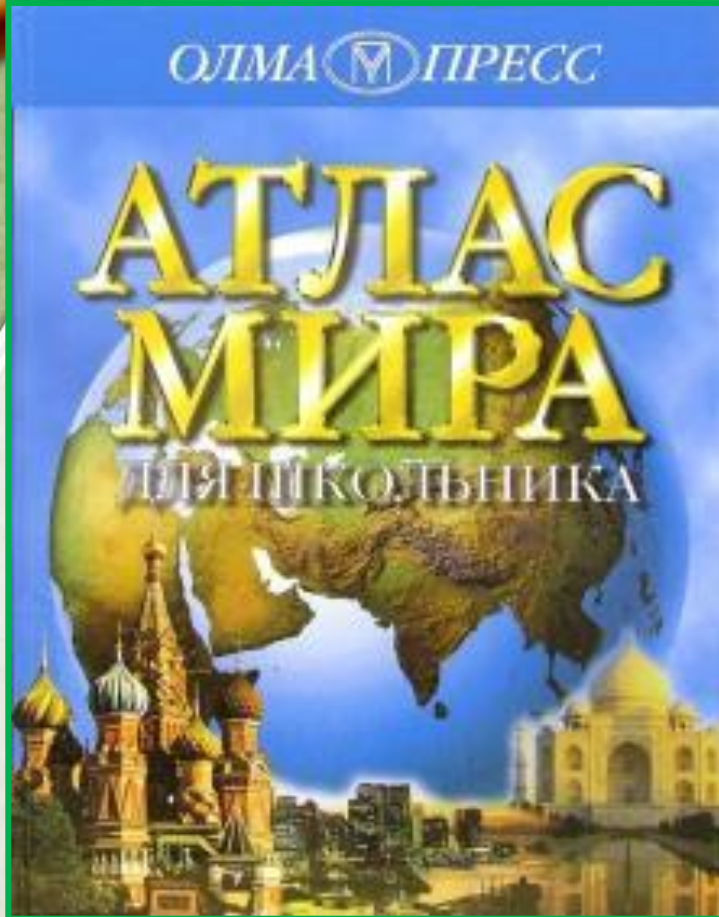






# Филип Стил.

## «Атлас мира для школьника»



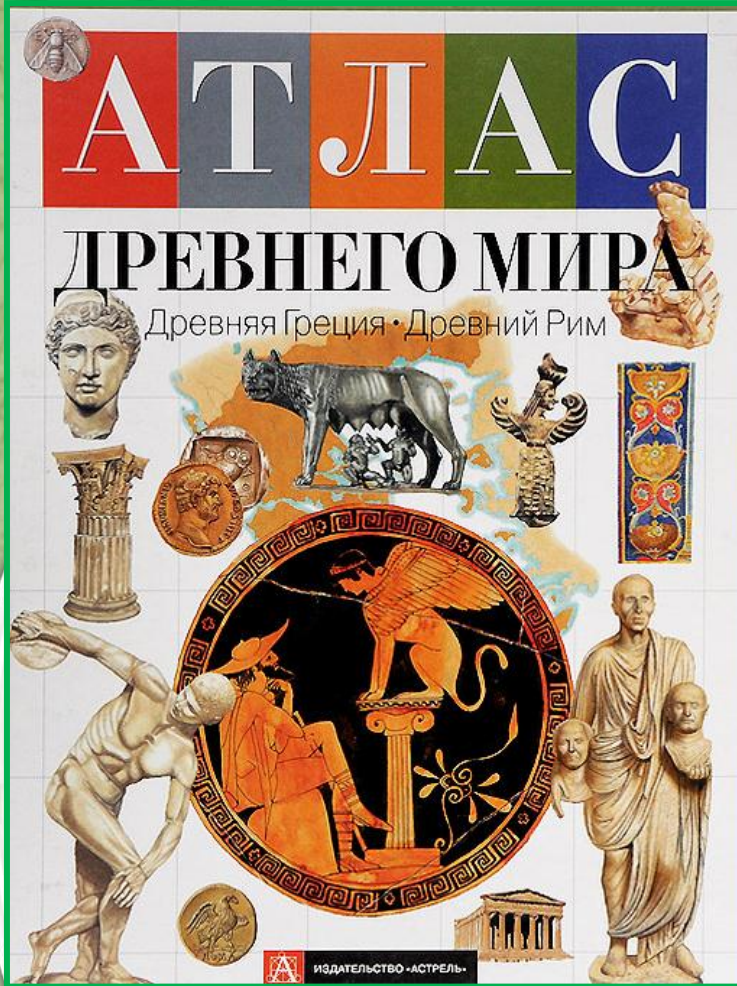
Этот атлас, послужит отличным пособием для школьников. В него вошли сведения о всех странах мира, их природе, населении, экономике, культуре и религии. Государственные флаги, карты, фотографии и таблицы раскроют вам мир во всем его многообразии. Оригинальные указатели помогут быстро найти нужные факты. Атлас превратит занятия в увлекательное кругосветное путешествие!

- Более 300 цветных фотографий и иллюстраций.
- Более 30 новейших отлично выполненных карт.
- Флаги всех государств мира.
- Основные факты и цифры.

Ссылка на электронное издание:

<https://avidreaders.ru/book/atlas-mira-dlya-shkolnikov.html>

# *Барди Пьеро. Атлас Древнего мира. Древняя Греция. Древний Рим.*



Открой эту книгу - и ты перенесешься в увлекательный мир Древней Греции и Древнего Рима.

Ты окажешься среди легендарных фигур античности: Александра Великого, Аристотеля, Гиппократ, Цицерона, Спартака и многих других.

Ты узнаешь: где находились этрусские земли; что такое прорицалище; какие спецэффекты использовались в греческом театре; из чего состояла экипировка легионера; зачем был ввезен в Трои огромный деревянный конь; как использовался Большой Цирк в Древнем Риме.

Ты поймешь: почему изобретения и деяния античных времен близки и понятны нам, хотя отделены от современной жизни колоссальным отрезком времени.

Ссылка на электронное издание: <https://www.ozon.ru/context/detail/id/32881165/>




## A collage featuring a map, a compass, a telescope, and a large stylized 'A' and 'T' logo. The map is a yellow parchment-like surface with a compass rose and a small anchor. A silver anchor is placed over the map. A brass telescope is in the bottom left. The logo consists of a red square with a white 'A' and a grey square with a white 'T'.



Атлас мира. География. Страны и народы` - своеобразный путеводитель по миру, содержащий интересную и полезную информацию о населении, экономике, искусстве и традициях большинства современных стран.

elenaranko.ucoz.ru

# *Широнина Е.В. Атлас чудес света.*



С этим атласом можно совершить увлекательные путешествия во времени и в пространстве: узнать о древних семи чудесах света, об уникальных памятниках, сохранившихся до наших дней на пяти континентах Земли. Отдельная глава книги посвящена российским достопримечательностям, которые по праву можно назвать чудесами света.

Ссылка на электронное издание: <https://www.labirint.ru/books/81118/>



# Варли Кэрол. География. Энциклопедия.





Энциклопедия рассказывает о том, из чего состоит земля, как составляют карты, как ведутся наблюдения за погодой, чем зоны муссонов отличаются от экваториальных зон, о том, как люди используют окружающую среду. В книге для большего удобства есть раздел современных атласов, словарь, географический и алфавитный указатели. Эта энциклопедия поможет юным читателям войти в мир географии.

Ссылка на электронное издание:

[http://vuzer.info/load/dlia\\_detei/kehrol\\_varli\\_lajza\\_majlz\\_geografija\\_ehnciklopedij\\_a/14-1-0-40508](http://vuzer.info/load/dlia_detei/kehrol_varli_lajza_majlz_geografija_ehnciklopedij_a/14-1-0-40508)

# Энциклопедический словарь юного географа-краеведа



ЭНЦИКЛОПЕДИЧЕСКИЙ  
СЛОВАРЬ  
ЮНОГО  
ГЕОГРАФА-  
КРАЕВЕДА

Словарь предназначен школьникам юным географам-краеведам и всем тем, кто изучает природу и хозяйство своего края. Читатели найдут в словаре много практических советов, необходимых юному географу-краеведе: как подготовиться к походу, как разбить походный лагерь, как описать рельеф своего края, изучить его минералы и горные породы, измерить высоту снежного покрова, определить погоду по местным признакам и др. Словарь иллюстрирован рисунками, картами, цветными фотографиями.

Ссылка на электронное издание:

[https://fileskachat.com/file/42966\\_373b2c4d3f15e4f7553017052a983ec9.html](https://fileskachat.com/file/42966_373b2c4d3f15e4f7553017052a983ec9.html)



# *По странам и континентам.*


## *Энциклопедия тайн и загадок.*



Книга расскажет о том, откуда появились разные народы и куда исчезли, поведаст о языках, верованиях и божествах народов разных стран, их представлениях о строении мира, традиционном национальном жилище, причёсках и украшениях, кухне, игрушках и играх, сказочных героях, музыке и танцах, оружии. Книга отлично проиллюстрирована: скульптуры, предметы декоративно-прикладного искусства и фотографии дополнены репродукциями произведений жанровой живописи, принадлежащими кисти великих мастеров.

Ссылка на электронное издание: <https://www.kodges.ru/nauka/history/166335-chudes-sveta-po-stranam-i-kontinentam..html>

# Фиона Уотт. Планета ЗЕМЛЯ. Энциклопедия.



Научно-познавательная энциклопедия, которая пополнит знания физической географии планеты Земля. Эта книга расскажет о том, как устроена планета, как образовались различные горные породы, о сложных процессах, вызывающих землетрясения и извержения вулканов. Из нее вы узнаете о происхождении океанов, о формировании береговых линий, об особенностях рельефа нашей планеты, о пустынях и ледниках.

Ссылка на электронное издание:

<https://www.goodreads.com/book/show/39838350>



# *Волкова А.В. Народы мира.*

## *Детская энциклопедия.*



Эта книга знакомит юных читателей с народами нашей планеты. В ней рассказывается о том, где живут разные народы: от туарегов, кочевых племен пустыни Сахара, до эскимосов, живущих в ледяных пустынях Арктики, - о языках на которых они говорят, об их истории, обычаях и культуре. Большое внимание уделено народам России.

Ссылка на электронное издание: <https://search.rsl.ru/ru/record/01004927939> .



# *Широнина Е.В. Чудеса света. Россия. Детская энциклопедия.*



Эта книга знакомит юных читателей с культурным и природным наследием России. В ней рассказывается о прекрасных городах, древних кремлях, монастырях и храмах, архитектурных шедеврах, памятниках, музеях, о сохранившихся до наших дней старинных обрядах и обычаях, а также об удивительных растениях, животных, уникальных природных объектах – обо всех чудесах, которыми по праву гордится не одно поколение россиян.

Ссылка на электронное издание:

<https://avidreaders.ru/book/chudesa-sveta-rossiya.html>.



# *Никишин.В.О. РОССИЯ. Детская энциклопедия.*



Автор рассказывает юным читателям о нашей Родине, о ее прошлом и настоящем, о географии, государственном устройстве и политической жизни, о развитии науки и информационных технологий – одним словом, о том, что представляет собой Россия и какое место она занимает в современном мире. Книга иллюстрирована замечательными рисунками известных художников.

Ссылка на электронное издание:

[https://rusneb.ru/catalog/000207\\_000017\\_RU\\_RGDB\\_BIBL\\_0000484836/](https://rusneb.ru/catalog/000207_000017_RU_RGDB_BIBL_0000484836/).

# *От края и до края. Детская энциклопедия. Журнал.*



Этот номер журнала «Детская энциклопедия» посвящен малой родине, а точнее, благородному занятию - краеведению, которое позволяет ближе познакомиться с местом, где мы живём, лучше узнать, больше запомнить, ещё больше его полюбить...

Мир полон тайн и загадок, и совсем не обязательно лететь за ними на край земли: у вас прямо под рукой есть свой «край», который многие справедливо считают центром Вселенной.

Ссылка на электронное издание:

[https://litmy.ru/jurnali/jdlya\\_detej\\_i\\_roditeley/7842-detskaya-enciklopediya-3-2015-ot-kрая-i-do-kрая.html](https://litmy.ru/jurnali/jdlya_detej_i_roditeley/7842-detskaya-enciklopediya-3-2015-ot-kрая-i-do-kрая.html).



# Ледяная Антарктида.

## Детская энциклопедия. Журнал.



Антарктида – самый далекий от нас материк, остающийся во многом загадочным. Знаете ли вы, что в Антарктиде находится самый южный из всех действующих вулканов нашей планеты? А насколько велика толща ледяного панциря, сковавшего шестой материк? Что такое подледные немеркнувшие озера? Разве не удивительно то, что что уже в античные времена географы, составляя карты, помещали огромный материк как раз на месте Антарктиды, хотя до открытия ее оставалось около двух тысяч лет?

Ссылка на электронное издание:

<https://2bay.club/index.php?id=148477&page=6#106>.

# *Татарстан – миңем Ватаным*

## *Татарстан – Родина моя.*



Перед вами книга из серии «Изучение родного края». В книге «Татарстан – Родина Моя» рассказывается об архитектурных памятниках нашей республики, разделенных на заповедники. Дается полная информация о Государственном историко-архитектурном музее-заповеднике Булгар, Билярском историко-архитектурном и природном музее-заповеднике, Елабужском историко-архитектурном и художественном музее-заповеднике, Свияжском архитектурно-художественном музее, Волжско-Камском государственном природном заповеднике. Сборник заинтересует каждого, кто хочет изучить историю родного края.

Ссылка на электронное издание: <https://search.rsl.ru/ru/record/01005440704> .



# Источники:

1. Шаронина Е.В. Атлас чудес света. – М.: ЗАО «РОСМЕН-ПРЕСС», 2006. – 64 с.;
2. Филип Стил . Атлас мира для школьника.- М.: «ОЛМА-ПРЕСС», 2002.- 94с.:ил.;
3. Кьярелли Брунетто. Атлас мира. География. Страны и народы. – М.: «Планета детства», 2000.-64с.:ил.;
4. Барди Пьеро. Атлас Древнего мира. Древняя Греция. Древний Рим. – М.: «Планета детства», 2000.-64с.:ил.;
5. Шаронина Е.В. атлас чудес света. – М.:ЗАО «РОСМЕН-ПРЕСС», 2006.- 64с.;
6. Варли Кэрл. География:Энциклопедия. – М.: РОСМЭН-ПРЕСС, 2008. – 127с. – ил. – (Энциклопедия РОСМЕН);
7. По странам и континентам:Энциклопедия тайн и загадок./Сост. С.А.Лаврова. – М.: Белый город, 2005. – 48с. – ил.;
8. Фиона Уотт. Планета ЗЕМЛЯ. /Энциклопедия. – М.: РОСМЭН-ПРЕСС, 2018. –158 с. – ил. – (Энциклопедия РОСМЕН);
- 9.Народы мира/Сост. А.В. Волкова. – М.: РОСМЭН-ПРЕСС, 2012. – 96с. – ил. – (Детская энциклопедия РОСМЕН);
- 10.Шаронина Е.В. Чудеса света:Россия/Науч.-поп. издание для детей.- М.:ЗАО «РОСМЕН-ПРЕСС», 2011.- 96с. – (Детская энциклопедия РОСМЕН);
- 11.Никишин В.О. Россия. – М.: РОСМЭН-ПРЕСС, 2012. – 96с. – (Детская энциклопедия РОСМЕН);
12. Детская энциклопедия. – №3.- 2015. –56с. – «От края и до края»;
- 13.Детская энциклопедия. – №5.- 2015. –56с.- «Ледяная Антарктида»;
- 14.Татарстан – минем Ватаным:Өченче китап = Татарстан –Родина моя: Книга третья/. – Казан: Татар. кит. Нәшп., 2011.- 68 б.: рәс. б-н.

Автор шаблона: Ранько Елена Алексеевна  
учитель начальных классов МАОУ лицей №21 г. Иваново  
Сайт: <http://elenaranko.ucoz.ru/>



**Подготовила: заведующая библиотекой Першина Надежда Александровна**



**Это лишь некоторые издания,  
имеющиеся в библиотеке.  
Есть и другие, не менее интересные  
и познавательные, которые можно  
использовать для домашнего чтения  
и школьных занятий.**



***Спасибо за  
внимание!***