

**МБУ «ЦБС Верхнеуслонского муниципального района»
Центральная районная библиотека**



КАК НЕ ЛЮБИТЬ МНЕ ЭТУ ЗЕМЛЮ!

Верхний Услон 2021

ВЕРХНЕУСЛОНСКИЙ МУНИЦИПАЛЬНЫЙ РАЙОН




Расположен в северо-западной части РТ. Площадь – 1302,82 кв. км. Население 16534 чел. Основные национальности – татары(20,5%), русские (70,6%), чувашаи (7,4%). Плотность населения 14 чел. кв.км. 72 населенных пункта. Центр – с. Верхний Услон.

ГЕРАЛЬДИКА ВЕРХНЕУСЛОНСКОГО МУНИЦИПАЛЬНОГО РАЙОНА

ПОЛОЖЕНИЕ

О ГЕРБЕ ВЕРХНЕУСЛОНСКОГО МУНИЦИПАЛЬНОГО РАЙОНА РЕСПУБЛИКИ ТАТАРСТАН



1. Общие положения

1.1. Герб Верхнеуслонского муниципального района Республики Татарстан (далее – герб Верхнеуслонского муниципального района) составлен по правилам и соответствующим традициям геральдики и отражает исторические, культурные, социально-экономические, национальные и иные местные традиции.

3. Геральдическое описание и обоснование символики герба Верхнеуслонского муниципального района

3.1. Геральдическое описание герба Верхнеуслонского муниципального района гласит:

«В червлёном (красном) поле над лазоревой (синей, голубой) волнистой оконечностью – выходящий слева берег с серебряным обрывом и зелёным верхом, на котором сидит обращённый вправо серебряный, с золатыми клювом и лапами и с распростёртыми крыльями, сокол».


3.2. Обоснование символики герба Верхнеуслонского муниципального района.

Герб языком символов и аллегорий отражает природные, исторические и культурные особенности района.

Высокий, обрывистый берег – услон (Услон – подъём, изволок в гору или под гору, высокое место), изображенный в гербе, указывает на название района. Верхнеуслонские земли в XVI столетии составляли особую часть Казанского ханства – Горную сторону. Здесь, на правом берегу Волги, велась добыча белого камня – известняка, из которого возведены Казанский кремль и храмы Свияжска.

ПОЛОЖЕНИЕ

О ФЛАГЕ ВЕРХНЕУСЛОНСКОГО МУНИЦИПАЛЬНОГО РАЙОНА РЕСПУБЛИКИ ТАТАРСТАН



1. Общие положения

1.1. Флаг муниципального образования Верхнеуслонского муниципального района Республики Татарстан (далее – флаг Верхнеуслонского муниципального района) составлен на основании герба Верхнеуслонского муниципального района по правилам и соответствующим традициям геральдики и отражает исторические, культурные, социально-экономические, национальные и иные местные традиции.

3. Описание и обоснование символики флага Верхнеуслонского муниципального района

3.1. Описание флага Верхнеуслонского муниципального района:

«Флаг Верхнеуслонского муниципального района представляет собой прямоугольное красное полотнище с отношением ширины к длине 2:3, несущее вдоль нижнего края синюю волнистую полосу (в 1/5 ширины полотнища) с графическим обозначением волн; вплотную к полосе изображён отходящий от свободного края белый берег с зелёным верхом (или зелёный с белыми обрывами), на краю которого сидит белый с жёлтым клювом и лапами сокол».

3.2. Обоснование символики флага Верхнеуслонского муниципального района.

Флаг района разработан на основе его герба, который языком символов и аллегорий отражает природные, исторические и культурные особенности региона.



Верхнеуслонский муниципальный район образован в октябре 1931 года, ранее он входил в состав Свияжского уезда Казанской губернии.


Район находится в северо-восточной части Приволжской возвышенности, на правом берегу реки Волга и ее притока реки Свияга. На севере и северо-западе район граничит с Зеленодольским муниципальным районом, на востоке через водораздел реки Волга – с Кировским районом г. Казань и Лаишевским муниципальным районом. На юге и юго-западе граничит с Камско-Устьинским, Апастовским и Кайбицким муниципальными районами.





По своим природно-климатическим условиям район характеризуется умеренным континентальным климатом и переходом почвенно-растительных зон от леса к степи. Леса разбросаны по всему району на площади 24677 га.

Из полезных ископаемых в районе выделяются известняки, глины, доломиты, пески и песчаники. По механическому составу почвы глинистые и тяжелосуглинистые, рельеф в основном, волнисто-равнинный с обрывами и долинами рек, наличием оврагов и балок. Почвы района полностью используются в сельскохозяйственном производстве, ведущими отраслями которого являются молочное и мясное животноводство, выращивание зерновых и технических культур. Через район проходят две федеральные трассы: Казань- Москва, Казань – Ульяновск.



В состав муниципального района входят 74 населенных пункта, в том числе, город 1 шт., села 26 шт., деревни 34 шт., поселки 13 шт., 20 поселений: 19 сельских и 1 городское (муниципальное образование город «Иннополис»). Численность населения 16 216 чел., среди них национальностей:

русские(67,1%), татары (27,7%), чуваши (6,2%), украинцы (0,3%), мордва (0,2%), башкиры (0,3%), марийцы (0,2%), удмурты (0,1%) и другие (0,2%).

Исторически сложилось так, что Верхнеуслонский район – родина разных народов, говорящих на разных языках, исповедующих разные религии. Каждая нация по своему самобытна и имеет богатые традиции. Все мы разные, но все мы вместе, одна большая семья, которая старается жить в мире, дружбе и согласии.



Как дорог мне родимый край
Где я живу, с ним процветая.
Не нужен мне чудесный рай,
Есть Татарстан – семья большая.
Люблю тебя, мой край родной,
И ручейки, и рек разливы,
И говорок татарский твой,
Как над водой подружки ивы.

И жгучий танец под гармонь
В татарских наших тюбетейках.
И скачки на конях...огонь!
На Сабантуе – всей семейкой!



**И как же дорог край родной,
Где пролетело моё детство.
Любуюсь вечной красотой,
Что наполняет мое сердце.
Прекрасны реки и поля,
Где каждый кустик мне знакомый.
Багряным пологом заря...
Над ВолгоюМосты...Паромы.**



**Живём единою семьёй,
Где есть чуваш, татарин, русский.
И нашей дружбе быть бронёй,
И недругам не будет спуска.**



ЛЮДИ ТРУДА!



Люди — наша гордость, наша честь,
Подвиги не счесть здесь трудовые...



Использованная литература:

1. Стихи о дружбе народов

kitaphane.tatarstan.ru

2. Фотографии с сайта Верхнеуслонского муниципального района и из личного архива

3. Интернет ресурсы yandex.ru/search и andex.ru/search/